DEFESA CIVIL
MINAS GERAIS
SEMPRE PRESENTE

PREFEITURA MUNICIPAL DE RIO PIRACICABA/MG

PLANO DE CONTIGÊNCIA DE PROTEÇÃO E DEFESA CIVIL

DESLIZAMENTOS, INUNDAÇÕES E ALAGAMENTOS.

Coordenadoria Municipal de Defesa Civil de Rio Piracicaba
Praça Coronel Durval de Barros, nº 52 - Centro.
Tel.: (31) 3854 – 1261 – Ramal: 217 // (31) 99596 - 5854
Rio Piracicaba - MG

DEFESA CIVIL
MINAS GERAIS
SEMPRE PRESENTE

PLANO DE CONTIGÊNCIA DE PROTEÇÃO E DEFESA CIVIL DE RIO PIRACICABA/MG

DESLIZAMENTOS, INUNDAÇÕES E ALAGAMENTOS.

Coordenadoria Municipal de Defesa Civil de Rio Piracicaba
Praça Coronel Durval de Barros, nº 52 - Centro.
Tel.: (31) 3854 – 1261 – Ramal: 217 // (31) 99596 - 5854
Rio Piracicaba - MG

INTRODUÇÃO

OPlanodeContingência(PLANCON)deProteçãoeDefesaCivilparadeslizamento s,inundaçõese alagamentos do município de Rio Piracicaba – MG estabelece os procedimentos a seremadotados pelos órgãos envolvidos direta ou indiretamente na resposta a emergências edesastresrelacionados aestes eventos naturais.

Deformaprecisa,recomendaepadroniza,apartirdaadesãodosórgãossignatários, os aspectos relacionados ao monitoramento, alerta, alarme e resposta. Incluítambém as ações de socorro, ajuda humanitária e reabilitação de cenários, uma vez quevisa reduziros danoseprejuízos decorrentesdodesastre.

O presente Plano foi elaborado e aprovado pelas Secretarias Municipais e Coordenadoria Municipal de Proteção e Defesa Civil de Rio Piracicaba-MG,identificadosnapáginadeassinaturas, os quais assumem o compromisso de atuar de acordo com a competênciaque lhes é conferida, bem como realizar as ações para a criação e manutenção dascondições necessárias ao desempenho das atividades e responsabilidades previstasnestePlano.

APolíticaNacionaldeProteçãoeDefesaCivil(PNPDEC),estabelecidapormeioda Lei 12.608, prevê que as ações de proteção e defesa civil sejam organizadas pelasações de prevenção, mitigação, preparação, resposta e recuperação. Assim, para cadauma delas há responsabilidades específicas, ao mesmo tempo em que se considera quefaçam partedeumagestãosistêmica econtínua.

Oconjuntodessasaçõeséumprocessocontínuo,integrado,permanenteeinterdependente.

O PLANCON foi elaborado para ser aplicado tanto no perímetro urbano quanto norural domunicípio deRio Piracicaba.

Coordenadoria Municipal de Defesa Civil de Rio Piracicaba
Praça Coronel Durval de Barros, nº 52 - Centro.
Tel.: (31) 3854 – 1261 – Ramal: 217 // (31) 99596 - 5854
Rio Piracicaba - MG

PÁGINA DE ASSINATURAS

NOME COMPLETO	ÓRGÃO / FUNÇÃO	ASSINATURA
Augusto Henrique da Silva	Prefeito Municipal // Coordenador COMPDEC	
Marcos Leal Ferreira	Responsável Técnico COMPDEC	
Tenente Elias	Representante Polícia Militar	
Daiana Mendes Pinto Coelho	Secretária Municipal de Meio Ambiente e Agricultura	
Andréia Araújo Rocha	Secretária Municipal de Assistência Social	
Eliete Maria de Araújo	Secretária Municipal de Saúde	
Paula caldeira Brandão	Secretária Municipal de Educação	
Paulo Vitor de Almeida	Chefe de Setor de Transportes	
Márcio Luiz Rios	Secretário Municipal de Obras	
Alba Valínia Aparecida Tombeira	Diretora Escola Municipal Murilo Garcia Moreira	
Flávia Cristina Carneiro Ferreira	Diretora Escola Municipal Bernardo Ferreira	
Alice Tavares de Deus Mendes	Diretora Escola Municipal do Córrego São Miguel	
Luzia Mendes Guedes Granda	Diretora Escola Estadual Professor Antônio Fernandes Pinto	
Erinac Perpétuo dos Santos	Diretor Escola Estadual Conselheiro José Joaquim da Rocha	
Claudilene Maria Felipe	Diretora Escola Estadual	

Coordenadoria Municipal de Defesa Civil de Rio Piracicaba
Praça Coronel Durval de Barros, nº 52 - Centro.
Tel.: (31) 3854 – 1261 – Ramal: 217 // (31) 99596 - 5854
Rio Piracicaba - MG

	Antonino Ferreira Mendes	

O MUNICÍPIO

HISTÓRIA

Rio Piracicaba é um município brasileiro no interior do estado de Minas Gerais, Região Sudeste do país. Sua população estimada em 2019 era de 14 339 habitantes.

Rio Piracicaba, antigo distrito criado com a denominação de São Miguel de Piracicaba em 1750 e subordinado ao município de Santa Bárbara, tornou-se município pela lei estadual nº 556, de 30 de agosto de 1911.

Além da sede, o município é composto por mais dois distritos: Conceição de Piracicaba (mais conhecido como "Jorge") e Padre Pinto (mais conhecido como "Caxambu").

GEOGRAFIA

O município pertence às Regiões Geográficas Intermediária de Ipatinga e Imediata de João Monlevade. Até então, com a vigência das divisões em microrregiões e mesorregiões, fazia parte da microrregião de Itabira, que por sua vez estava incluída na mesorregião metropolitana de Belo Horizonte.

A cidade de Rio Piracicaba tem como municípios limítrofes as cidades de: Bela Vista de Minas, João Monlevade, São Gonçalo do Rio Abaixo, Santa Bárbara, Alvinópolis e São Domingos do Prata.

ECONOMIA

Rio Piracicaba tem sua economia voltada para a extração de minério de ferro (Mina de Água limpa – Vale), agricultura de subsistência, pecuária leiteira e microempresas. O minério que antes era extraído quase que exclusivamente na mina de "Morro Agudo" hoje é extraído em "Água Limpa". Carregado na pela Ferroviária de Bicas, o minério de ferro segue de trem até o porto de Tubarão, no Espírito Santo, de onde é exportado.

Rio Piracicaba possui uma estação ferroviária no centro da cidade, já que seu território recebe parte da Estrada de Ferro Vitória a Minas, logo, a cidade é atendida pelo único trem de passageiros interestadual regular do Brasil, sendo seus horários na “Estação Rio Piracicaba”:

HISTÓRICO DE DESASTRES

- 1979 - Inundação do Rio Piracicaba.

- 2009 - Inundação Rio Piracicaba e Córrego Barroso.
- 2020 - Inundação Rio Piracicaba e Córrego Barroso.

DESASTRES

TIPOS DE DESASTRES

Em períodos chuvosos a presença de desastres, sejam eles de natureza geológica,meteorológicaou hidrológicasão amplamente comuns.

De acordo com a Codificação Brasileira de Desastres(COBRADE), são inúmerosostiposdedesastres,todaviapodemserelencados 06tiposcomosendoosmaisrecorrentese quecomumente ocorremnosmunicípiosemperíodoschuvosos.

INUNDAÇÃO: *"Submersão de áreas fora dos limites normais de um curso deáguaemzonasquenormalmentenãoseencontramsubmersas.Otransbordamentoocorr edemodogradual,geralmenteocasionadopor chuvas prolongadas emáreas deplanície."*

ENXURRADA: *"Escoamento superficial de alta velocidade e energia, provocadopor chuvas intensas e concentradas, normalmente em pequenasbacias de relevo acidentado. Caracterizada pela elevação súbitadasvazõesdedeterminadadrenagemetransbordamentobruscodacalhafluvial. Apresentagrandepoderdestrutivo."*

ALAGAMENTO: *"Extrapolação da capacidade de escoamento de sistemas dedrenagem urbana e consequente acúmulo de água em ruas,calçadas ou outras infraestruturas urbanas, em decorrência deprecipitaçõesintensas."*

DESLIZAMENTO: *"Sãomovimentosrápidosdesoloourocha,apresentandosuperfície de ruptura bem definida, de duração relativamente curta,de massas de terreno geralmente bem definidas quanto ao seuvolume, cujo centro de gravidade se desloca para baixo e para forado talude. Frequentemente, os primeiros sinais desses movimentossãoapresençadefissuras."*

Coordenadoria Municipal de Defesa Civil de Rio Piracicaba
Praça Coronel Durval de Barros, nº 52 - Centro.
Tel.: (31) 3854 – 1261 – Ramal: 217 // (31) 99596 - 5854
Rio Piracicaba - MG

VENDAVAL: *"Fortedeslocamento deuma massadearemumaregião."*

GRANIZO: *"Precipitaçãodepedaços irregularesdegelo."*

SITUAÇÃO DE EMERGÊNCIA OU ESTADO DE CALAMIDADE PÚBLICA

DeacordocomoMinistériodaIntegraçãoNacional,SituaçãodeEmergênciapodesercaracterizada comosendo:

> *"Reconhecimento (legal) pelo poder público de situação anormal,provocada por desastres, causando danos superáveis (suportáveis) pelacomunidadefetada."*

Porsuavez,oEstadodeCalamidadePúblicaédefinidocomo:

> *"Reconhecimento (legal) pelo poder público de situação anormal,provocada por desastres, causando sérios danos à comunidade afetada,inclusiveàincolumidade ouàvidadeseusintegrantes."*

Coordenadoria Municipal de Defesa Civil de Rio Piracicaba
Praça Coronel Durval de Barros, nº 52 - Centro.
Tel.: (31) 3854 – 1261 – Ramal: 217 // (31) 99596 - 5854
Rio Piracicaba - MG

AÇÕES E ETAPAS

Emumaconcepçãomaissucintaeenxuta,podemosdistinguir 0 3etapasdistintas que ocorrem em toda e qualquer situação adversa. Essas 03 etapas se dividememPré - Desastre,DesastreePós-Desastre.

Com o apoio do Estado, cada município deve desenvolver ações para atuar emcada etapa, fornecendo assim uma efetiva participação no abrandamento de potenciaisdesastresouemações de resposta aosmesmos.

1ª ETAPA: PRÉ-DESASTRE

Coordenadoria Municipal de Defesa Civil de Rio Piracicaba
Praça Coronel Durval de Barros, nº 52 - Centro.
Tel.: (31) 3854 – 1261 – Ramal: 217 // (31) 99596 - 5854
Rio Piracicaba - MG

Essa etapa se subdivide em três núcleos e servempara promover intervenções planejadas com o objetivo depromoverefetividadeàsmedidasqueantecedemosdesastres.

Nessa etapa ocorrem palestras, audiências públicas,análisederiscos,conscientizaçãodapopulação,monitoramento dos cenários de risco, vistorias em campo,envio de alertas e toda e qualquer ação mitigatória queantecedaetenhacomoobjetivoamenizarosdesastres.

2ª ETAPA: DESASTRE

RESPOSTA

Nessaetapaocorre odesastreemsi.
Éessencialumarespostaimediataàssituaçõesadversas causadas, uma vez que o socorro e assistênciaàs vítimas são prioridades máximas. O reestabelecimentodosserviçosessenciaisé deequivalente importância.

3ª ETAPA: PÓS-DESASTRE

Coordenadoria Municipal de Defesa Civil de Rio Piracicaba
Praça Coronel Durval de Barros, nº 52 - Centro.
Tel.: (31) 3854 – 1261 – Ramal: 217 // (31) 99596 - 5854
Rio Piracicaba - MG

RECUPERAÇÃO

A etapafinalapósodesastre.
Trata-sedarecuperaçãodainfraestruturadomunicípiooudaáreaafetada,reabilitaçãodomeioambiente, reorganização da economia e retorno dop bemestar social.

CENÁRIOS NO MUNICÍPIO:

Coordenadoria Municipal de Defesa Civil de Rio Piracicaba
Praça Coronel Durval de Barros, nº 52 - Centro.
Tel.: (31) 3854 – 1261 – Ramal: 217 // (31) 99596 - 5854
Rio Piracicaba - MG

CENÁRIO 01	
Ameaça	Geológico (DESLIZAMENTO DE ENCOSTA).
Risco	As condições naturais favorecem ocorrências de deslizamentos, excesso de chuvas.
Hipótese Acidental	Deslizamento de encostas em bairro urbanizado e zona rural.
Áreas de risco	Área 01- Povoado (Zona Rural) Área 02 – Bairro Bicas
Estimativa de afetados	40
DESDOBRAMENTOS EM FUNÇÃO DO CENÁRIO	
- Ocorrência de fatos pontuais podendo acontecer isoladas ou ao mesmo tempo. - A retirada emergencial das pessoas que estiverem nas áreas de risco ou afetada, nas classificações de risco Alto e Muito Alto, conforme levantamento prévio da prefeitura. - As vias urbanas e vicinais do município que poderão ser comprometidas pelos deslizamentos. - Os locais escolhidos como abrigo, escola municipais, terão as aulas paralisadas para acomodação da população que terá que ser retirada de suas residências. - Necessidade de resposta especializada para o salvamento das vítimas em caso de soterramento.	
2.3 Indicações dos danos e prejuízos estimados	
Prejuízo econômico privado:	750.000,00
Prejuízo econômico público:	250.000,00
Dano material:	90.000,00
Dano humano:	25 afetados indiretamente e 15 afetados diretamente.

CENÁRIO 02	
Ameaça	Inundação
Risco	Elevação e inundação das águas do Rio Piracicaba e Córrego Barroso.
Hipótese Acidental	Inundação em vias do centro da cidade.
Áreas de risco	Bairro Centro; Bairro Fundão; Distrito de Conceição do Rio Piracicaba; Comunidade de Padre Pinto.
Estimativa de afetados	600

Coordenadoria Municipal de Defesa Civil de Rio Piracicaba
Praça Coronel Durval de Barros, nº 52 - Centro.
Tel.: (31) 3854 – 1261 – Ramal: 217 // (31) 99596 - 5854
Rio Piracicaba - MG

DESDOBRAMENTOS EM FUNÇÃO DO CENÁRIO	
Chuvas intensas, com aumentos consideráveis de volume de água do Rio Piracicaba e do Córrego Barroso. **Inundação de vias e residências às margens do Rio Piracicaba e do Córrego Barroso.**	
2.3 Indicações dos danos e prejuízos estimados	
Prejuízo econômico privado:	1.150.000,00
Prejuízo econômico público:	900.000,00
Dano material:	700.000,00
Dano humano:	600 pessoas afetadas.

CENÁRIO 03	
Ameaça	Alagamento
Risco	Extrapolação da capacidade de escoamento de sistemas de drenagem urbana e consequente acúmulo de água em ruas, calçadas ou outras infraestruturas urbanas, em decorrência de precipitações intensas.
Hipótese Acidental	Alagamento em ruas e invasão das águas nas residências em bairros do município.
Áreas de risco	Bairro São Miguel; Bairro São Sebastião. Serra Pelada.
Estimativa de afetados	170
DESDOBRAMENTOS EM FUNÇÃO DO CENÁRIO	
Extrapolação da capacidade de escoamento de sistemas de drenagem urbana e consequente acúmulo de água em ruas, calçadas ou outras infraestruturas urbanas, em decorrência de precipitações intensas.	
Indicações dos danos e prejuízos estimados	
Prejuízo econômico privado:	300.000,00
Prejuízo econômico público:	200.000,00

Coordenadoria Municipal de Defesa Civil de Rio Piracicaba
Praça Coronel Durval de Barros, nº 52 - Centro.
Tel.: (31) 3854 – 1261 – Ramal: 217 // (31) 99596 - 5854
Rio Piracicaba - MG

Dano material:	150.000,00
Dano humano:	170 pessoas afetadas.

MECANISMOS DE ALERTA PRESENTES NO MUNICÍPIO

Nome do operador	Identificação do canal utilizado
MarcellaVerdolin	Rádio Piracicaba FM – 87.9
Paulo Vitor de Almeida	Veículo mecanizado sonoro.

UNIDADE HOSPITALAR LOCAL

Nome	Localização e telefone	Especialização e horário de funcionamento	Capacidade máxima de atendimento imediato	Contato do Responsável
Hospital Júlia Kubitschek	Praça Moacir Bruzzi Felipe, 40 - Centro	Hospital com funcionamento de plantão 24 horas/dia.	08	Recepção (Plantonista) (31) 3854 – 1163 (31) 3854 - 1121

ABRIGOS

Nome	Localização	Descrição (Acomodações e capacidade)	Contato do responsável pela chave do local
Escola Municipal do	Rua Benedito Pieri	10 salas de aula, 06	Responsável: Alice

Córrego São Miguel	Pereira, 09 – Bairro Córrego São Miguel.	banheiros (03 masculinos e 03 femininos), 01 refeitório, 01 quadra coberta. Capacidade: 400 pessoas	Tavares de Deus Mendes Tel.: (31) 99878 - 0266
Escola Municipal Bernardo Ferreira	Rua Vicente Alves Figueiredo, 139 – Distrito de Padre Pinto.	10 salas de aula, 06 banheiros (03 femininos e 03 masculinos) Capacidade: 400 pessoas.	Responsável: Flávia Cristina Carneiro Ferreira Tel.: (31) 3854 - 3157
Igreja São Miguel – Paróquia São Miguel de Rio Piracicaba	Praça Coronel Durval de Barros, 121 - Centro.	01 salão, 02 banheiros (01 masculino, 01 feminino). Capacidade: 100 pessoas	Responsável: Padre Ricardo Caricati. Tel.: (31) 3854 - 1976
Escola Estadual Marinho da Silva	Rua João Nogueira Resende, 387 – Bairro de Fátima.	09 salas, 04 banheiros (02 masculinos e 02 femininos). Capacidade: 300 pessoas.	Responsável: Renata Aparecida Soares Gomes Tel.: (31) 3854 - 1803
Escola Estadual Conselheiro José Joaquim da Rocha	Rua Marechal Deodoro, 59 – Centro.	10 salas, 04 banheiros (02 femininos e 02 masculinos). Capacidade: 300 pessoas.	Responsável: Erinac Perpétuo dos Santos Tel.: (31) 3854 - 1323
Escola Estadual Antônio Ferreira Mendes	Avenida Oliveira Martins Souza	08 salas, 04 banheiros (02 masculinos e 02 femininos) Capacidade: 300 pessoas.	Responsável: Claudilene Maria Felipe Tel.: (31) 3854 - 0156

ZONAS DE RISCO MUNICIPAIS

BAIRROS, REGIÕES, DISTRITOS E COMUNIDADES COM ZONAS DE RISCO MAPEADAS.

Nome do bairro	População estimada
Centro	3500

Bairro São Sebastião	1000
Bairro Fundão	1200
Bairro São Miguel	2000
Povoado	80
Bairro Bicas	800
Serra Pelada	900
Distrito Conceição do Rio Piracicaba	1150
Distrito Padre Pinto	1000

MAPAS DE RISCO

Coordenadoria Municipal de Defesa Civil de Rio Piracicaba
Praça Coronel Durval de Barros, nº 52 - Centro.
Tel.: (31) 3854 – 1261 – Ramal: 217 // (31) 99596 - 5854
Rio Piracicaba - MG

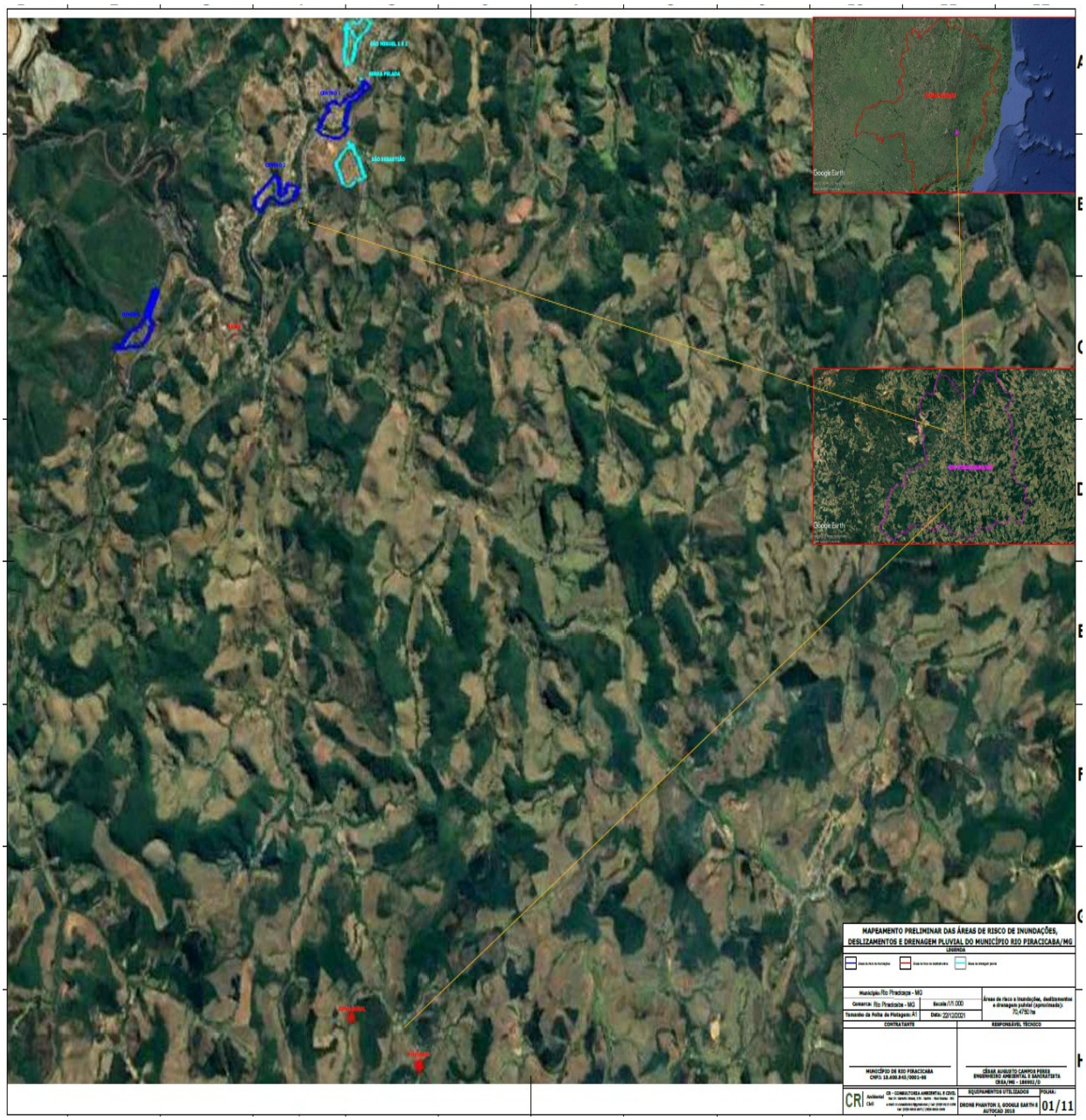

Coordenadoria Municipal de Defesa Civil de Rio Piracicaba
Praça Coronel Durval de Barros, nº 52 - Centro.
Tel.: (31) 3854 – 1261 – Ramal: 217 // (31) 99596 - 5854
Rio Piracicaba - MG

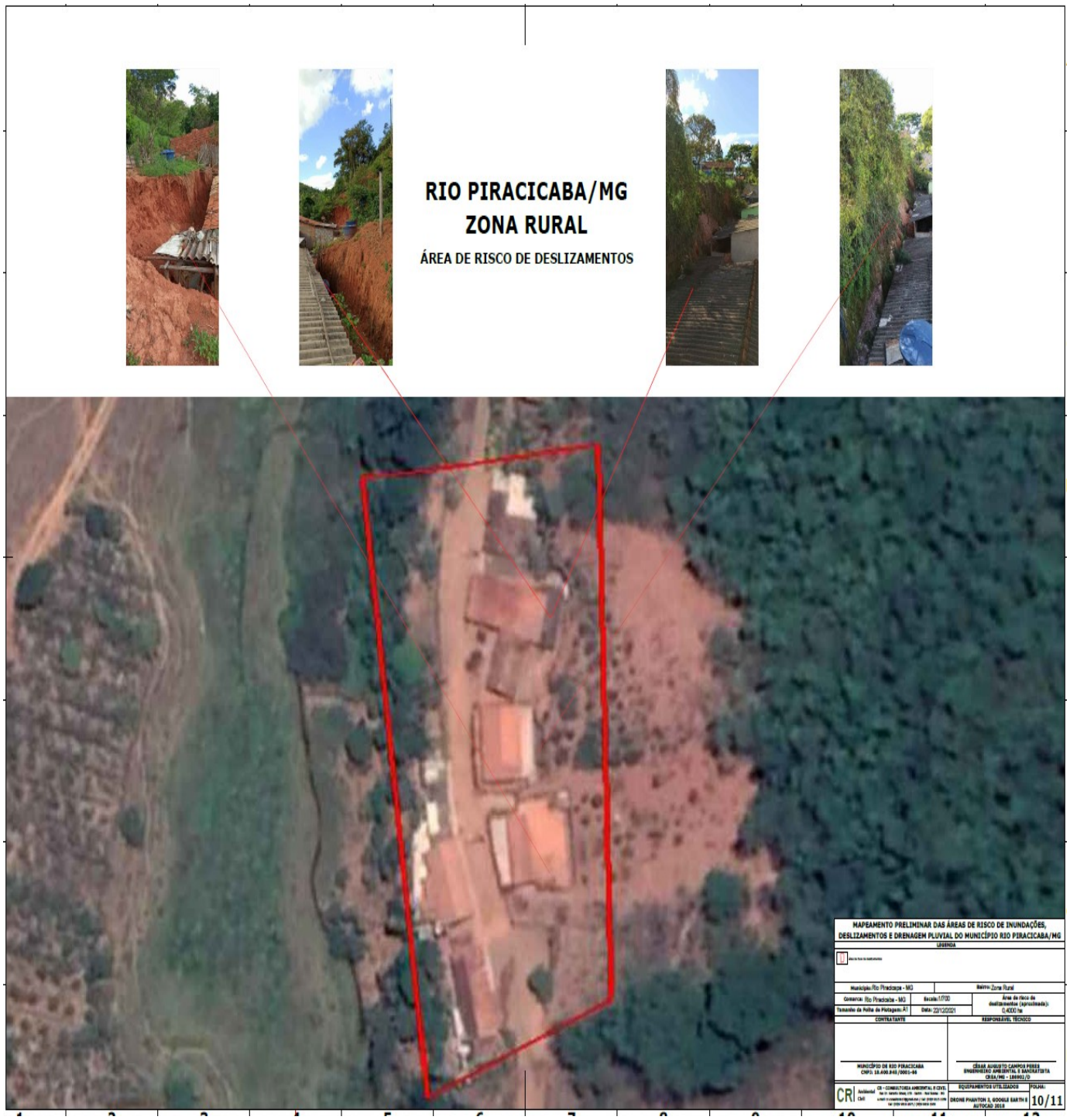

Coordenadoria Municipal de Defesa Civil de Rio Piracicaba
Praça Coronel Durval de Barros, nº 52 - Centro.
Tel.: (31) 3854 – 1261 – Ramal: 217 // (31) 99596 - 5854
Rio Piracicaba - MG

Coordenadoria Municipal de Defesa Civil de Rio Piracicaba
Praça Coronel Durval de Barros, nº 52 - Centro.
Tel.: (31) 3854 – 1261 – Ramal: 217 // (31) 99596 - 5854
Rio Piracicaba - MG

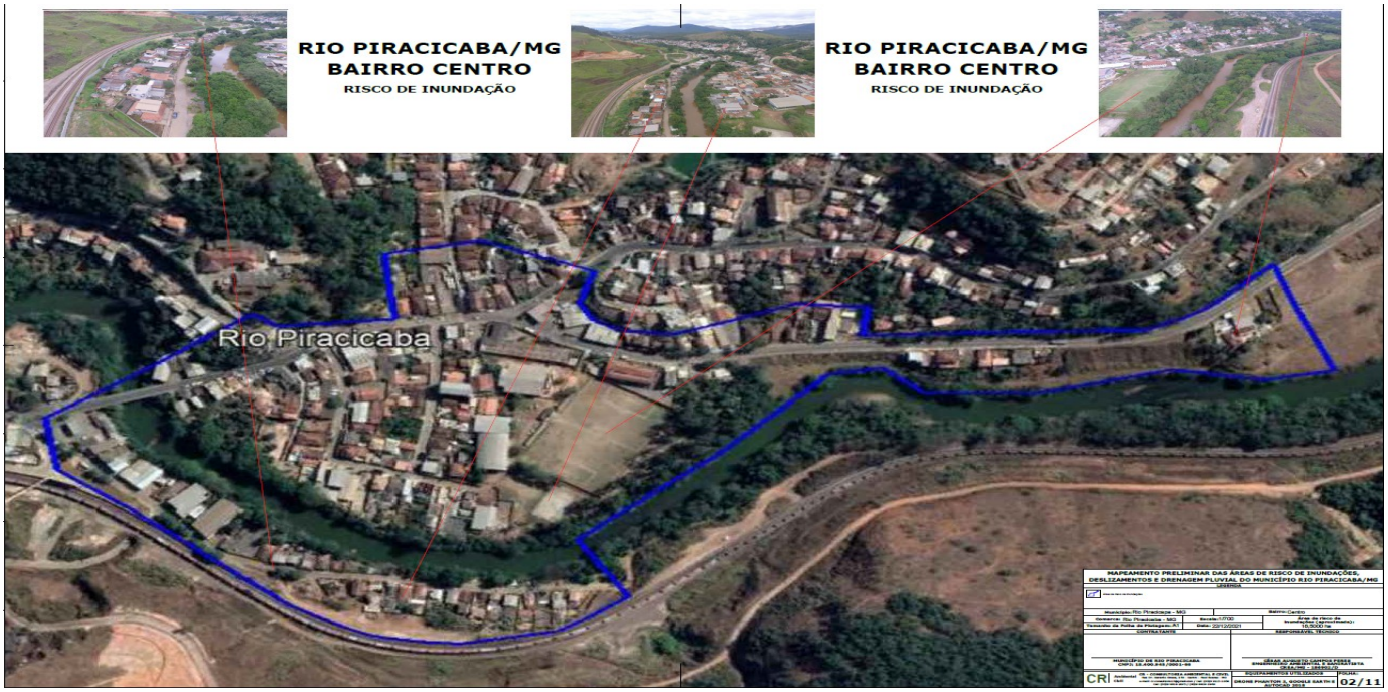

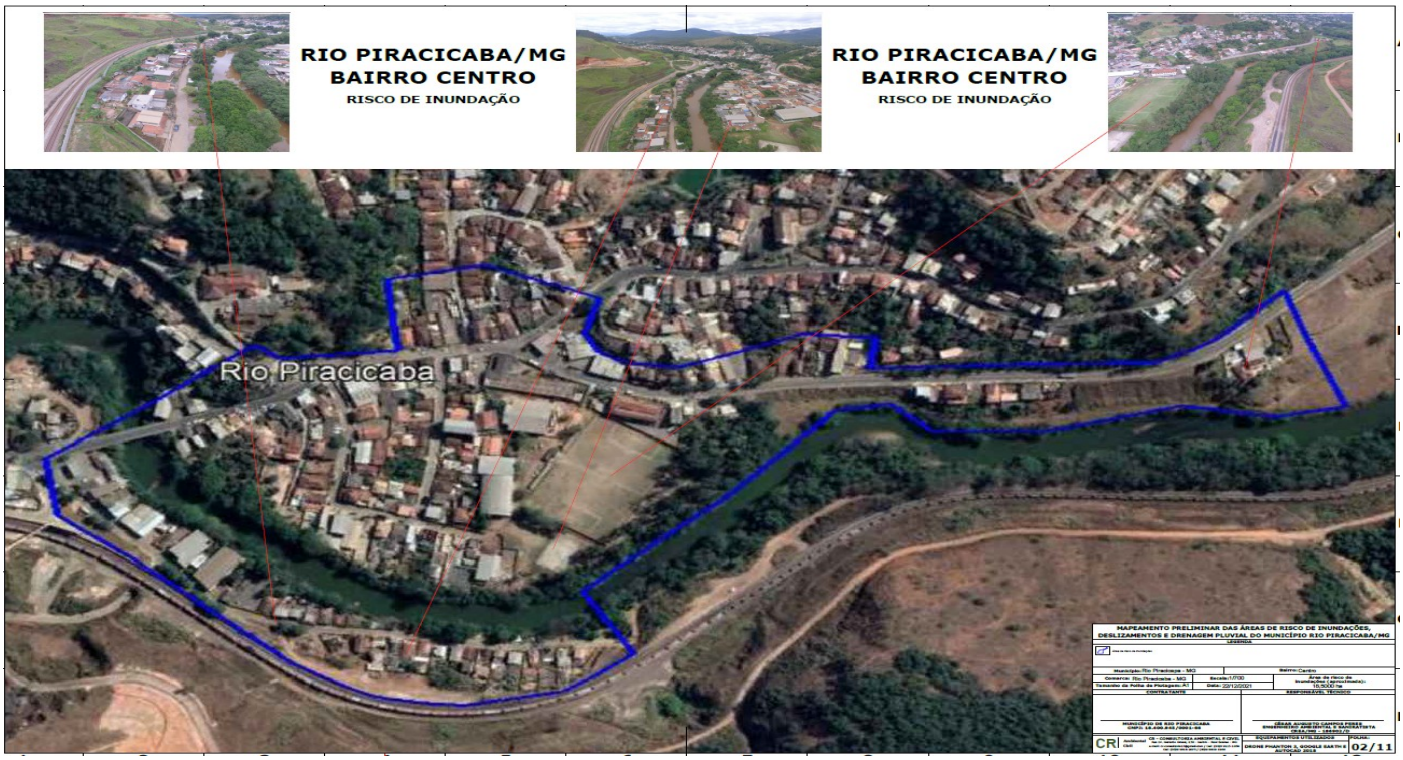

Coordenadoria Municipal de Defesa Civil de Rio Piracicaba
Praça Coronel Durval de Barros, nº 52 - Centro.
Tel.: (31) 3854 – 1261 – Ramal: 217 // (31) 99596 - 5854
Rio Piracicaba - MG

Distrito de Conceição do Rio Piracicaba – Risco de Inundação do Córrego Barroso.

Coordenadoria Municipal de Defesa Civil de Rio Piracicaba
Praça Coronel Durval de Barros, nº 52 - Centro.
Tel.: (31) 3854 – 1261 – Ramal: 217 // (31) 99596 - 5854
Rio Piracicaba - MG

Distrito de Conceição do Rio Piracicaba – Risco de Inundação do Córrego Barroso.

Comunidade de Padre Pinto- Risco de Inundação Córrego Barroso.

Coordenadoria Municipal de Defesa Civil de Rio Piracicaba
Praça Coronel Durval de Barros, nº 52 - Centro.
Tel.: (31) 3854 – 1261 – Ramal: 217 // (31) 99596 - 5854
Rio Piracicaba - MG

Comunidade de Padre Pinto- Risco de Inundação Córrego Barroso.

Coordenadoria Municipal de Defesa Civil de Rio Piracicaba
Praça Coronel Durval de Barros, nº 52 - Centro.
Tel.: (31) 3854 – 1261 – Ramal: 217 // (31) 99596 - 5854
Rio Piracicaba - MG

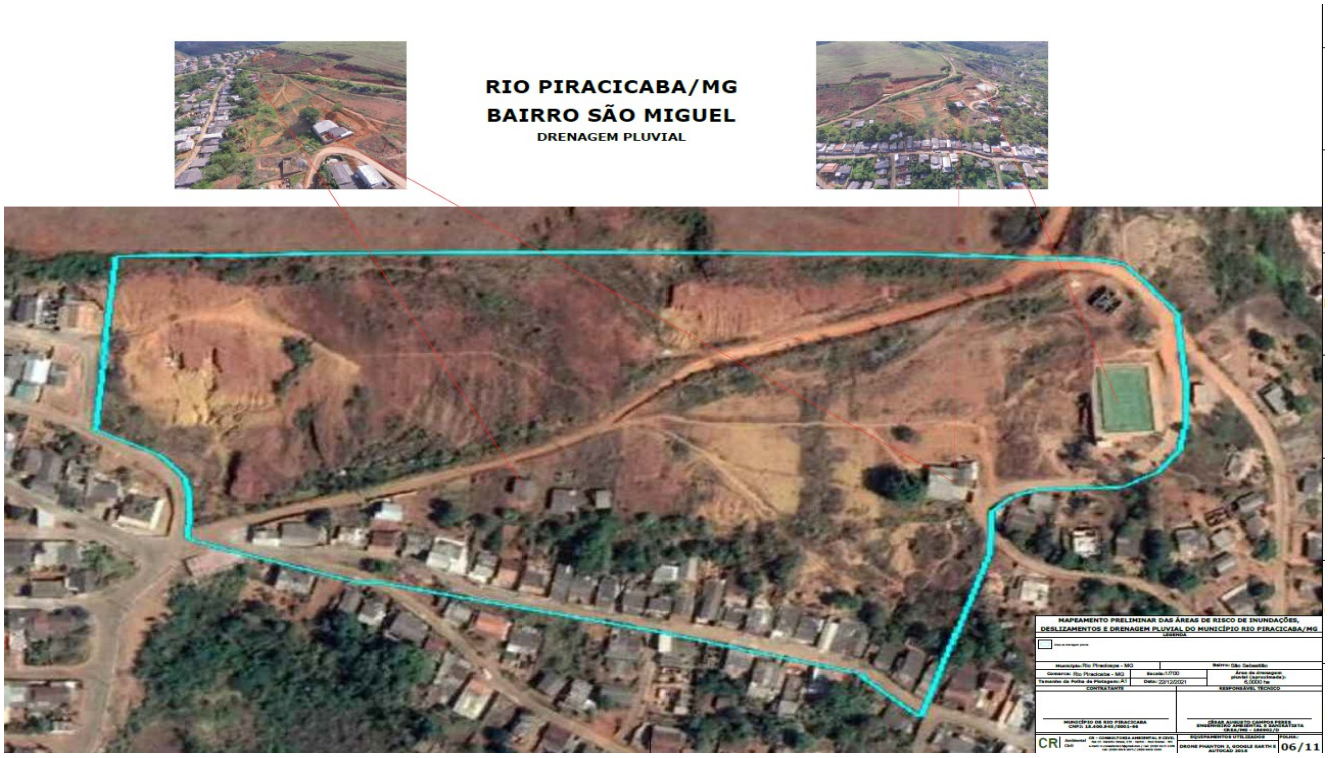

Coordenadoria Municipal de Defesa Civil de Rio Piracicaba
Praça Coronel Durval de Barros, nº 52 - Centro.
Tel.: (31) 3854 – 1261 – Ramal: 217 // (31) 99596 - 5854
Rio Piracicaba - MG

DEESDOBRAMENTOS EM FUNÇÃO DOS CENÁRIOS

CENÁRIO 01

1.1. Responsável pelo monitoramento dos riscos e acionamento do plano de contingência

Mecanismo de acionamento	Responsável
Ligação telefônica	Marcos Leal Ferreira – Equipe COMPDEC.

1.2. Níveis de emergência

Nível de emergência	Critérios de análise	Ação decorrente
Atenção (1)	Período de chuvas contínuas.	Vistoria com a equipe da COMPDEC, antecipadamente aos períodos chuvosos para verificação das condições físicas das zonas de risco.

Alerta (2)	Quedas de pequenas encostas durante o período chuvoso.	Vistoria técnica e laudos de analises do grau de risco de deslizamentos de encostas.
Emergência (3)	Risco de deslizamentos de encostas em grandes proporções, ocasionando riscos em residências.	Evacuação de moradores e interdição de vias de acesso.

1.3. Descrição do sistema de monitoramento

Risco indicado	Instrumento de monitoramento	Metodologia	Responsável pelo monitoramento
Deslizamento de encostas ocasionado por chuvas contínuas.	Vistoria contínua em áreas de risco, com pessoal técnico da Coordenadoria Municipal de Defesa Civil, avaliando os possíveis riscos.	Laudos de visita técnica; Correções como retiradas de enxurradas, entulhos, fatos que possam ocorrer erosões em áreas de possíveis desastres naturais.	Equipe COMPDEC/ Secretaria Municipal de Obras.

1.4. Descrição do procedimento para acionamento do sistema de Alerta (Nível 2)

Mecanismo de alerta	Responsável	Como fazer
Alerta sonoro em veículos motorizados e via Rádio Piracicaba FM.	Conselho Municipal de Defesa Civil; Equipe COMPDEC;	Emissão de alerta sonora via veículo motorizado sonoro e via Rádio Piracicaba FM

Coordenadoria Municipal de Defesa Civil de Rio Piracicaba
Praça Coronel Durval de Barros, nº 52 - Centro.
Tel.: (31) 3854 – 1261 – Ramal: 217 // (31) 99596 - 5854
Rio Piracicaba - MG

1.5. Descrição do procedimento para acionamento do sistema de Alarme (Nível 3)

Mecanismo de alarme	Responsável	Como fazer
Veículos sonoros motorizados e via Rádio Piracicaba FM.	Equipe COMPDEC/PMMG.	Alarmes sonoros em carros de som, alarmando as pessoas do possível desastre para evacuação das zonas de risco.

1.6. PLANO DE RESPOSTA

1.6.1. Nível 01

O que fazer?	Porque fazer?	Responsável	Quando fazer?	Recursos necessários?
Aviso sobre períodos de chuvas contínuas, evidenciando procedimentos que não podem ser feitos em terrenos identificados como zonas de risco.	Conscientização e esclarecimento para população.	Equipe COMPDEC e Secretaria Municipal de Obras.	Em períodos antecedentes à estação chuvosa.	Veículo para locomoção; Material para emissão de panfletos;

1.6.2. Nível 2

O que fazer?	Porque fazer?	Responsável	Quando fazer?	Recursos necessários
Vistoria em áreas de deslizamentos de pequenas encostas.	Avaliação de risco de deslizamentos	Equipe COMPDEC; Secretaria Municipal de	Em casos de pequenos deslizamentos.	Veículo para locomoção; Equipe e

Coordenadoria Municipal de Defesa Civil de Rio Piracicaba
Praça Coronel Durval de Barros, nº 52 - Centro.
Tel.: (31) 3854 – 1261 – Ramal: 217 // (31) 99596 - 5854
Rio Piracicaba - MG

	maiores com vitimas.	Obras; PMMG.		equipamentos para limpeza de possíveis vias afetadas;

1.6.3. Nível 03

O que fazer?	Porque fazer?	Responsável	Quando fazer?	Recursos necessários
Reunião emergencial para ações de resposta imediata de todos os envolvidos na sede da COMPDEC.	Para ações de resposta rápidas a desastres ocorridos.	COMPDEP, Prefeito municipal, Secretarias municipais, PMMG, Conselho Municipal de Defesa Civil.	Imediatamente após o incidente.	Veículos para locomoção e transporte; Equipe para ajuda no auxílio às vitimas.
Restabelecimento dos serviços essenciais (energia elétrica, água e telefonia).	Ações para comunicação e reestabelecimento de serviços essenciais à população.	COMPDEP, PMMG	Após deliberações do grupo de resposta ao desastre.	Veículo de locomoção;
Triagem das pessoas afetadas pelo desastre e encaminhamento aos abrigos ou residências de parentes ou amigos (fora da área de risco). (os ônibus da frota municipal poderão ser utilizados).	Ação humanitária de apoio essencial para prestação de socorro às vitimas atingidas.	COMPDEC, Secretarias Municipais de Assistência Social, Saúde e Transportes, PMMG.	Tão logo as pessoas afetadas forem cadastradas.	Equipe de Assistência Social; Veículos de locomoção Ajuda voluntária para atenção às vitimas.
Assistência médica aos afetados	Ação humanitária	COMPDEC,	Durante a triagem, as	Veículos para transporte das

Coordenadoria Municipal de Defesa Civil de Rio Piracicaba
Praça Coronel Durval de Barros, nº 52 - Centro.
Tel.: (31) 3854 – 1261 – Ramal: 217 // (31) 99596 - 5854
Rio Piracicaba - MG

(feridos) na rede hospitalar. Conforme o grau da lesão, às vítimas serão encaminhadas para a unidade de atendimento municipal ou serviço especializado em outras localidades.	de apoio essencial para prestação de socorro às vitimas atingidas.	Secretarias Municipais de Saúde e Transportes.	pessoas identificadas com ferimentos, conforme o grau da lesão.	vítimas; Equipe de saúde.
Definição dos locais e instalação de abrigos temporários. (OBS: Os locais já são pré-definidos)	Ação humanitária de apoio essencial para prestação de socorro às vitimas atingidas.	COMPDEC, Secretaria Municipal de Assistência Social.	Após deliberação do comando unificado e providenciada a disponibilidade das instalações que servirão de abrigos.	Veículos para transporte; Utensílios de alimentação e higiene; Dormitórios.
Vistorias nas áreas afetadas.	Interdição, reestabelecimento de funcionamento de moradias e vias.	COMPDEC, Secretaria Municipal de Obras, Corpo de Bombeiros, PMMG.	Havendo disponibilidade e condições de segurança para as pessoas que procederão as vistorias.	Veículos para locomoção; Equipe técnica.
Decretação de Situação de Emergência / Estado de Calamidade Pública (observar quesitos da Instrução Normativa 36 de 04/12/2020) se for o caso.	Em caso do município não atender sozinho às demandas.	Prefeito, COMPDEC.	No caso de decretação o prazo conforme legislação é de 15 dias a partir da data do desastre para eventos súbitos.	Equipe jurídica.
Desobstrução e recuperação de vias e obras de arte especiais (pontes, passarelas, etc).	Reestabelecimento de vias e pontes de acesso.	Secretaria Municipal de Obras.	Assim que haja segurança para a realização dos trabalhos e definição do melhor método a ser utilizado evitando	Equipe e equipamentos para realização dos serviços.

Coordenadoria Municipal de Defesa Civil de Rio Piracicaba
Praça Coronel Durval de Barros, nº 52 - Centro.
Tel.: (31) 3854 – 1261 – Ramal: 217 // (31) 99596 - 5854
Rio Piracicaba - MG

			agravamento do cenário.	
Recepção, triagem e distribuição de ajuda humanitária aos afetados.	Ação humanitária de apoio essencial para prestação de socorro às vitimas atingidas.	COMPDEC, Secretaria Municipal de Assistência Social, Conselho Municipal de Defesa Civil, voluntários.	A medida que as doações forem chegando, evitando acúmulo e perda e materiais perecíveis.	Utensílios de higiene, alimentação, cama, mesa e banho.
Retorno dos afetados para suas residências.	Normalização pós-desastre.	COMPDEC, Secretarias Municipais de Assistência Social e Transportes.	Procedidas às vistorias, as moradias que não forem classificadas como risco e tiverem condições de habitação.	Veículos de locomoção; Equipe de apoio.
Desmobilização de abrigos.	Normalização pós-desastre.	COMPDEC, Secretaria Municipal de Assistência Social.	Após o restabelecimento dos serviços essenciais e condições de segurança dos locais afetados.	Equipe para desmobilização de abrigos temporários.

CENÁRIO 02

2.1. Responsável pelo monitoramento dos riscos e acionamento do plano de contingência

Mecanismo de acionamento	Responsável
Ligação telefônica	Marcos Leal Ferreira – Equipe COMPDEC.

Coordenadoria Municipal de Defesa Civil de Rio Piracicaba
Praça Coronel Durval de Barros, nº 52 - Centro.
Tel.: (31) 3854 – 1261 – Ramal: 217 // (31) 99596 - 5854
Rio Piracicaba - MG

2.2. Níveis de emergência

Nível de emergência	Critérios de análise	Ação decorrente
Atenção (1)	Períodos de chuvas contínuas.	Alerta a população de período chuvoso.
Alerta (2)	Acréscimo do volume de água do Rio Piracicaba e do Córrego Barroso.	Alerta a população dos riscos de inundação.
Emergência (3)	Inundação do Rio Piracicaba e do Córrego Barroso.	Evacuação de vítimas afetadas.

2.3. Descrição do sistema de monitoramento

Risco indicado	Instrumento de monitoramento	Metodologia	Responsável pelo monitoramento
Inundação.	Réguas de medição, colocadas em pontos estratégicos para monitoramento do volume de água Rio Piracicaba.	Monitoramento do aumento do volume de água no Rio Piracicaba e do Córrego Barroso.	COMPDEC, Conselho Municipal de Defesa Civil, Secretaria Municipal de Obras.
Inundação	Sistema de monitoramento eletrônico CEMADEN.	O Coordenador Municipal de Defesa Civil monitora via sistema os dados pluviométricos do município.	Coordenador Municipal de Defesa Civil.

Coordenadoria Municipal de Defesa Civil de Rio Piracicaba
Praça Coronel Durval de Barros, nº 52 - Centro.
Tel.: (31) 3854 – 1261 – Ramal: 217 // (31) 99596 - 5854
Rio Piracicaba - MG

2.4. Descrição do procedimento para acionamento do sistema de Alerta (Nível 02)

Mecanismo de alerta	Responsável	Como fazer
Alerta sonoro em veículos motorizados e via Rádio Piracicaba FM.	Conselho Municipal de Defesa Civil; Equipe COMPDEC;	Emissão de alerta sonora via veículos motorizados e rádio municipal.

2.5. Descrição do procedimento para acionamento do sistema de Alarme (Nível 03)

Mecanismo de alarme	Responsável	Como fazer
Alertassonoros em veículos motorizados e via Rádio Piracicaba FM.	COMPDEC, Conselho Municipal de Defesa Civil, Secretaria Municipal de Obras, PMMG.	Alarmes sonoros em veículos sonoros motorizados e rádio municipal local, alarmando as pessoas do possível desastre para evacuação das zonas de risco.

2.6. PLANO DE RESPOSTA

2.6.1. Nível 01

O que fazer?	Porque fazer?	Responsável	Quando fazer?	Recursos necessários?
Alertar a população sobre o período de chuvas contínuas.	Prevenção e alerta ao período chuvoso.	Equipe COMPDEC.	Anteriormente ao período chuvoso.	Material para confecção de cartilhas; Veículo motorizado para emissão de alertas sonoros.

Coordenadoria Municipal de Defesa Civil de Rio Piracicaba
Praça Coronel Durval de Barros, nº 52 - Centro.
Tel.: (31) 3854 – 1261 – Ramal: 217 // (31) 99596 - 5854
Rio Piracicaba - MG

2.6.2. Nível 02

O que fazer?	Porque fazer?	Responsável	Quando fazer?	Recursos necessários
Alerta do aumento do volume de água no Rio Piracicaba e Córrego Barroso.	Ciência do risco de inundação.	Equipe COMPDEC.	Durante o período chuvoso.	Veículo motorizado para emissão de alertas sonoros.

2.6.3. Nível 03

O que fazer?	Porque fazer?	Responsável	Quando fazer?	Recursos necessários
Reunião emergencial para ações de resposta imediata de todos os envolvidos na sede da COMPDEC.	Para ações de resposta rápidas a desastres ocorridos.	COMPDEP, Prefeito municipal, Secretarias municipais, PMMG, Conselho Municipal de Defesa Civil.	Imediatamente após o incidente.	Veículos para locomoção e transporte; Equipe para ajuda no auxílio às vitimas.
Restabelecimento dos serviços essenciais (energia elétrica, água e telefonia).	Ações para comunicação e reestabelecimento de serviços essenciais à população.	COMPDEP, Prefeito municipal, Secretarias municipais, PMMG, Conselho Municipal de Defesa Civil.	Após deliberações do grupo de resposta ao desastre.	Veículo de locomoção;
Triagem das pessoas afetadas pelo	Ação humanitária de apoio essencial	COMPDEC, Secretarias	Tão logo as pessoas afetadas	Equipe de Assistência

Coordenadoria Municipal de Defesa Civil de Rio Piracicaba
Praça Coronel Durval de Barros, nº 52 - Centro.
Tel.: (31) 3854 – 1261 – Ramal: 217 // (31) 99596 - 5854
Rio Piracicaba - MG

desastre e encaminhamento aos abrigos ou residências de parentes ou amigos (fora da área de risco). (os ônibus da frota municipal poderão ser utilizados).	para prestação de socorro às vitimas atingidas.	Municipais de Assistência Social, Saúde e Transportes, PMMG.	forem cadastradas.	Social; Veículos de locomoção Ajuda voluntária para atenção às vitimas.
Assistência médica aos afetados (feridos) na rede hospitalar. Conforme o grau da lesão, às vítimas serão encaminhadas para a unidade de atendimento municipal ou serviço especializado em outras localidades.	Ação humanitária de apoio essencial para prestação de socorro às vitimas atingidas.	COMPDEC, Secretarias Municipais de Saúde e Transportes.	Durante a triagem, as pessoas identificadas com ferimentos, conforme o grau da lesão.	Veículos para transporte das vítimas; Equipe de saúde.
Definição dos locais e instalação de abrigos temporários. (OBS: Os locais já são pré-definidos)	Ação humanitária de apoio essencial para prestação de socorro às vitimas atingidas.	COMPDEC, Secretarias Municipais de Assistência Social e Educação, Escola Estadual.	Após deliberação do comando unificado e providenciada a disponibilidade das instalações que servirão de abrigos.	Veículos para transporte; Utensílios de alimentação e higiene; Dormitórios.
Vistorias nas áreas afetadas.	Interdição, reestabelecimento de funcionamento de moradias e vias.	COMPDEC, Secretaria Municipal de Obras, Corpo de Bombeiros, PMMG.	Havendo disponibilidade e condições de segurança para as pessoas que procederão as vistorias.	Veículos para locomoção; Equipe técnica.
Decretação de Situação de Emergência / Estado de Calamidade Pública (observar quesitos da	Em caso do município não atender sozinho às demandas.	Prefeito, COMPDEC.	No caso de decretação o prazo conforme legislação é de 15 dias a partir da data do desastre	Equipe jurídica.

Coordenadoria Municipal de Defesa Civil de Rio Piracicaba
Praça Coronel Durval de Barros, nº 52 - Centro.
Tel.: (31) 3854 – 1261 – Ramal: 217 // (31) 99596 - 5854
Rio Piracicaba - MG

Instrução Normativa 36 de 04/12/2020) se for o caso.			para eventos súbitos.	
Desobstrução e recuperação de vias e obras de arte especiais (pontes, passarelas, etc).	Reestabelecimento de vias e pontes de acesso.	Secretaria de obras.	Assim que haja segurança para a realização dos trabalhos e definição do melhor método a ser utilizado evitando agravamento do cenário.	Equipe e equipamentos para realização dos serviços.
Recepção, triagem e distribuição de ajuda humanitária aos afetados.	Ação humanitária de apoio essencial para prestação de socorro às vitimas atingidas.	COMPDEC, Secretaria Municipal de Assistência Social, Conselho Municipal de Defesa Civil, voluntários.	A medida que as doações forem chegando, evitando acúmulo e perda e materiais perecíveis.	Utensílios de higiene, alimentação, cama, mesa e banho.
Retorno dos afetados para suas residências.	Normalização pós-desastre.	COMPDEC, Secretarias Municipais de Assistência Social e Transportes.	Procedidas às vistorias, as moradias que não forem classificadas como risco e tiverem condições de habitação.	Veículos de locomoção; Equipe de apoio.
Desmobilização de abrigos.	Normalização pós-desastre.	COMPDEC, Secretaria Municipal de Assistência Social.	Após o restabelecimento dos serviços essenciais e condições de segurança dos locais afetados.	Equipe para desmobilização de abrigos temporários.

Coordenadoria Municipal de Defesa Civil de Rio Piracicaba
Praça Coronel Durval de Barros, nº 52 - Centro.
Tel.: (31) 3854 – 1261 – Ramal: 217 // (31) 99596 - 5854
Rio Piracicaba - MG

CENÁRIO 03

3.1. Responsável pelo monitoramento dos riscos e acionamento do plano de contingência

Mecanismo de acionamento	Responsável
Ligação telefônica	Marcos Leal Ferreira – Equipe COMPDEC.

3.2. Níveis de emergência

Nível de emergência	Critérios de análise	Ação decorrente
Atenção (1)	Períodos de chuvas contínuas.	Alerta a população de período chuvoso.
Alerta (2)	Acréscimo do volume de água dentro dos canais de drenagem pluvial.	Alerta a população dos riscos de alagamento.
Emergência (3)	Alagamento de ruas da cidade devido ao escoamento mais rápido das águas pluviais, devido ao fato de as mesmas não terem onde se infiltrar.	Evacuação de vítimas afetadas.

3.3. Descrição do sistema de monitoramento

Risco indicado	Instrumento de monitoramento	Metodologia	Responsável pelo monitoramento
Alagamentos	Não há instrumentos específicos, a	Monitoramento de ruas, bueiros, evitando acumulo de lixo	COMPDEC, Conselho Municipal de Defesa Civil, Secretaria

Coordenadoria Municipal de Defesa Civil de Rio Piracicaba
Praça Coronel Durval de Barros, nº 52 - Centro.
Tel.: (31) 3854 – 1261 – Ramal: 217 // (31) 99596 - 5854
Rio Piracicaba - MG

	drenagem pluvial é acompanhada pelos responsáveis pelo saneamento municipal.	facilitando o escoamento das águas.	Municipal de Obras.

3.4. Descrição do procedimento para acionamento do sistema de Alerta (Nível 02)

Mecanismo de alerta	Responsável	Como fazer
Alerta sonoro em veículos motorizados e via Rádio Piracicaba FM.	Conselho Municipal de Defesa Civil; Equipe COMPDEC;	Emissão de alerta sonora via veículos motorizados e Rádio Piracicaba FM.

3.5. Descrição do procedimento para acionamento do sistema de Alarme (Nível 03)

Mecanismo de alarme	Responsável	Como fazer
Alertassonoros em veículos motorizados e via Rádio Piracicaba FM.	COMPDEC, Conselho Municipal de Defesa Civil, Secretaria Municipal de Obras, PMMG.	Alarmes sonoros em veículos sonoros motorizados, alarmando as pessoas do possível desastre para evacuação das zonas de risco.

3.6. PLANO DE RESPOSTA

3.6.1. Nível 01

O que fazer?	Porque fazer?	Responsável	Quando fazer?	Recursos necessários?
Alertar a população sobre o período de		Equipe COMPDEC.	Anteriormente ao	Material para

chuvas contínuas, a importância de não haver lixo nas ruas da cidade pra facilitar o escoamento de água.	Prevenção e alerta ao período chuvoso.		período chuvoso.	confecção de cartilhas; Veículo motorizado para emissão de alertas sonoros.

3.6.2. Nível 02

O que fazer?	Porque fazer?	Responsável	Quando fazer?	Recursos necessários
Alerta do aumento do volume de águas de drenagem pluvial.	Ciência do risco de alagamento.	Equipe COMPDEC.	Durante o período chuvoso.	Veículo motorizado para emissão de alertas sonoros.

3.6.3. Nível 03

O que fazer?	Porque fazer?	Responsável	Quando fazer?	Recursos necessários
Reunião emergencial para ações de resposta imediata de todos os envolvidos na sede da COMPDEC.	Para ações de resposta rápidas a desastres ocorridos.	COMPDEP, Prefeito municipal, Secretarias municipais, PMMG, Conselho Municipal de Defesa Civil.	Imediatamente após o incidente.	Veículos para locomoção e transporte; Equipe para ajuda no auxílio às vitimas.
Restabelecimento dos serviços	Ações para comunicação e	COMPDEP, Prefeito	Após deliberações do grupo de	Veículo de

essenciais (energia elétrica, água e telefonia).	reestabelecimento de serviços essenciais à população.	municipal, Secretarias municipais, Conselho Municipal de Defesa Civil.	resposta ao desastre.	locomoção;
Triagem das pessoas afetadas pelo desastre e encaminhamento aos abrigos ou residências de parentes ou amigos (fora da área de risco). (os ônibus da frota municipal poderão ser utilizados).	Ação humanitária de apoio essencial para prestação de socorro às vitimas atingidas.	COMPDEC, Secretarias Municipais de Assistência Social, Saúde e Transportes, PMMG.	Tão logo as pessoas afetadas forem cadastradas.	Equipe de Assistência Social; Veículos de locomoção Ajuda voluntária para atenção às vitimas.
Assistência médica aos afetados (feridos) na rede hospitalar. Conforme o grau da lesão, às vítimas serão encaminhadas para a unidade de atendimento municipal ou serviço especializado em outras localidades.	Ação humanitária de apoio essencial para prestação de socorro às vitimas atingidas.	COMPDEC, Secretarias Municipais de Saúde e Transportes.	Durante a triagem, as pessoas identificadas com ferimentos, conforme o grau da lesão.	Veículos para transporte das vítimas; Equipe de saúde.
Definição dos locais e instalação de abrigos temporários. (OBS: Os locais já são pré-definidos)	Ação humanitária de apoio essencial para prestação de socorro às vitimas atingidas.	COMPDEC, Secretarias Municipais de Assistência Social e Educação, Escola Estadual.	Após deliberação do comando unificado e providenciada a disponibilidade das instalações que servirão de abrigos.	Veículos para transporte; Utensílios de alimentação e higiene; Dormitórios.
Vistorias nas áreas afetadas.	Interdição, reestabelecimento de funcionamento de moradias e vias.	COMPDEC, Secretaria Municipal de Obras, Corpo de Bombeiros,	Havendo disponibilidade e condições de segurança para as pessoas que	Veículos para locomoção; Equipe técnica.

Coordenadoria Municipal de Defesa Civil de Rio Piracicaba
Praça Coronel Durval de Barros, nº 52 - Centro.
Tel.: (31) 3854 – 1261 – Ramal: 217 // (31) 99596 - 5854
Rio Piracicaba - MG

		PMMG.	procederão as vistorias.	
Decretação de Situação de Emergência / Estado de Calamidade Pública (observar quesitos da Instrução Normativa 36 de 04/12/2020) se for o caso.	Em caso do município não atender sozinho às demandas.	Prefeito, COMPDEC.	No caso de decretação o prazo conforme legislação é de 15 dias a partir da data do desastre para eventos súbitos.	Equipe jurídica.
Desobstrução e recuperação de vias e obras de arte especiais (pontes, passarelas, etc).	Reestabelecimento de vias de acesso.	Secretaria de obras.	Assim que haja segurança para a realização dos trabalhos e definição do melhor método a ser utilizado evitando agravamento do cenário.	Equipe e equipamentos para realização dos serviços.
Recepção, triagem e distribuição de ajuda humanitária aos afetados.	Ação humanitária de apoio essencial para prestação de socorro às vitimas atingidas.	COMPDEC, Secretaria Municipal de Assistência Social, Conselho Municipal de Defesa Civil, voluntários.	A medida que as doações forem chegando, evitando acúmulo e perda e materiais perecíveis.	Utensílios de higiene, alimentação, cama, mesa e banho.
Retorno dos afetados para suas residências.	Normalização pós-desastre.	COMPDEC, Secretarias Municipais de Assistência Social e Transportes.	Procedidas às vistorias, as moradias que não forem classificadas como risco e tiverem condições de habitação.	Veículos de locomoção; Equipe de apoio.

Coordenadoria Municipal de Defesa Civil de Rio Piracicaba
Praça Coronel Durval de Barros, nº 52 - Centro.
Tel.: (31) 3854 – 1261 – Ramal: 217 // (31) 99596 - 5854
Rio Piracicaba - MG

Desmobilização de abrigos.	Normalização pós-desastre.	COMPDEC, Secretaria Municipal de Assistência Social.	Após o restabelecimento dos serviços essenciais e condições de segurança dos locais afetados.	Equipe para desmobilização de abrigos temporários.

Nome	Organização/Função	Contatos
Augusto Henrique da Silva	Prefeito Municipal // Coordenador COMPDEC	(31) 97521-1112
Marcos Leal Ferreira	Responsável Técnico COMPDEC	(31) 98566-2161
Tenente Elias	Representante Polícia Militar	(31) 3854-1118
Daiana Mendes Pinto Coelho	Secretária Municipal de Meio Ambiente e Agricultura	(31) 99875-4811
Andréia Araújo Rocha	Secretária Municipal de Assistência Social	(31) 97104-3381
Eliete Maria de Araújo	Secretária Municipal de Saúde	(31) 99632-3110
Paula Caldeira Brandão	Secretária Municipal de Educação	(31) 99803-8912
Paulo Vitor de Almeida	Chefe de Setor de Transportes	(31) 97574-6974
Márcio Luiz Rios	Secretário Municipal de Obras	
Alba Valínia Aparecida Tombeira	Diretora Escola Municipal Murilo Garcia Moreira	(31) 3854-1133
Flávia Cristina Carneiro Ferreira	Diretora Escola Municipal Bernardo Ferreira	(31) 99563-6453

Coordenadoria Municipal de Defesa Civil de Rio Piracicaba
Praça Coronel Durval de Barros, nº 52 - Centro.
Tel.: (31) 3854 – 1261 – Ramal: 217 // (31) 99596 - 5854
Rio Piracicaba - MG

Alice Tavares de Deus Mendes	Diretora Escola Municipal do Córrego São Miguel	(31) 99878-0266
Luzia Mendes Guedes Granda	Diretora Escola Estadual Professor Antônio Fernandes Pinto	(31) 99807-4693
Erinac Perpétuo dos Santos	Diretor Escola Estadual Conselheiro José Joaquim da Rocha	(31) 3854-1323
Claudilene Maria Felipe	Diretora Escola Estadual Antonino Ferreira Mendes	(31) 3854-0156

RECURSOS DISPONÍVEIS PARA EMPENHO

Identificação do recurso	Responsável / Operador	Quantidade disponível	Contatos
Moto niveladora	Paulo Vitor de Almeida	02	(31) 97574-6974
Retro escavadeira	Paulo Vitor de Almeida	02	(31) 97574-6974
Caminhão báscula	Paulo Vitor de Almeida	03	(31) 97574-6974
Trator de esteira	Paulo Vitor de Almeida	02	(31) 97574-6974
Ambulância	Paulo Vitor de Almeida	05	(31) 97574-6974
Pá carregadeira	Paulo Vitor de Almeida	03	(31) 97574-6974
Caminhonete 4X4	Paulo Vitor de Almeida	03	(31) 97574-6974
Ônibus escolar	Paulo Vitor de Almeida	04	(31) 97574-6974
Veículo para aviso sonoro	Paulo Vitor de Almeida	01	(31) 97574-6974

IDENTIFICAÇÃO DAS INSTALAÇÕES

Instalação	Localização
Sede COMPDEC	Praça Coronel Durval Barros, n° 52 - Centro.
Abrigo 01	Escola Municipal do Córrego São Miguel, Rua Benedito Pieri Pereira, 09 –

	Bairro Córrego São Miguel
Abrigo02	Escola Municipal Bernardo Ferreira, Rua Vicente Alves Figueiredo, 139 – Distrito de Padre Pinto.
Abrigo 03	Igreja São Miguel – Paróquia São Miguel de Rio Piracicaba, Praça Coronel Durval de Barros, 121 - Centro.
Abrigo 04	Escola Estadual Marinho da Silva, Rua João Nogueira Resende, 387 – Bairro de Fátima.
Abrigo 05	Escola Estadual Conselheiro José Joaquim da Rocha, Rua Marechal Deodoro, 59 – Centro.
Abrigo 06	Escola Estadual Antônio Ferreira Mendes, Avenida Oliveira Martins Souza
Ponto de encontro 01	Em frente à Igreja São Miguel, Praça Coronel Durval de Barros, 121 - Centro
Ponto de encontro 02	Em frente ao Cristo Redentor de Rio Piracicaba, Rua E, S/N.
Ponto de encontro 03	Igreja Matriz da Comunidade de Padre Pinto, Rua Vicente Alves Figueredo, S/N.
Ponto de encontro 04	Em frente a Igreja Nossa Senhora da Conceição, Rua Josefino Honório, S/N.
Acampamento/Base	Parque De Exposição Antônio Maria Cota, Rua Gustave, Rio Piracicaba.
Heliponto/helibase	Parque De Exposição Antônio Maria Cota, Rua Gustave, Rio Piracicaba.

ROTAS DE FUGA

Nome do ponto de encontro	Descrição da rota de fuga
Igreja São Miguel	Os moradores das zonas centrais de risco devem se deslocar pelo trajeto mais curto até chegar em frente ao ponto de encontro 01.
Cristo Redentor de Rio Piracicaba	Os moradores das zonas de risco de regiões urbanas mais distantes do centro, deverão se deslocar até o ponto de encontro 02.

Igreja Matriz da Comunidade de Padre Pinto	Os moradores das zonas de risco devem se deslocar para frente da Igreja.

Coordenadoria Municipal de Defesa Civil de Rio Piracicaba
Praça Coronel Durval de Barros, nº 52 - Centro.
Tel.: (31) 3854 – 1261 – Ramal: 217 // (31) 99596 - 5854
Rio Piracicaba - MG